



consorzio di bonifica
BASSA FRIULANA

www.cbbf.it

33100 Udine - Via Cussignacco, 5

info@cbbf.it

Casella Postale 321 - C.F. 80001430307

Tel. 0432 246 211 - Fax 0432 246250

protocollo n. 3548

Ai Sigg. SINDACI dei Comuni di

VENDRME

Udine, 17.7.2013



33041	AIELLO DEL FRIULI	UD
33051	AQUILEIA	UD
33050	BAGNARIA ARSA	UD
33032	BERTIOLO	UD
33030	CAMINO AL TAGLIAMENTO	UD
33040	CAMPOLONGO TAPOGLIANO	UD
33050	CARLINO	UD
33050	CASTIONS DI STRADA	UD
33052	CERVIGNANO DEL FRIULI	UD
33033	CODROIPO	UD
33050	FIUMICELLO	UD
33050	GONARS	UD
34073	GRADO	GO
33053	LATISANA	UD
33054	LIGNANO SABBIADORO	UD
33050	MARANO LAGUNARE	UD
33055	MUZZANA DEL TURGNANO	UD
33056	PALAZZOLO DELLO STELLA	UD
33057	PALMANOVA	UD
33050	POCENIA	UD
33050	PORPETTO	UD
33050	PRECENICCO	UD
33050	RIVIGNANO	UD
33050	RONCHIS	UD
33050	RUDA	UD
34075	S.CANZIAN D'ISONZO	GO
33058	S.GIORGIO DI NOGARO	UD
33050	S.VITO AL TORRE	UD
33030	TALMASSONS	UD
33050	TEOR	UD
33050	TERZO D'AQUILEIA	UD
33050	TORVISCOSA	UD
33030	VARMO	UD
33059	VILLA VICENTINA	UD

OGGETTO: Regolamento di polizia idraulica.

Per gli usi di Codesto Spett.le Ente, come disposto dal Consiglio dei Delegati nella riunione del 28 giugno 2013, unitamente alla presente si trasmette la deliberazione n. 7 comprensiva di n. 10 schemi grafici indicanti le distanze di rispetto dalle opere di bonifica.

Distinti saluti.

IL PRESIDENTE
Roberto Rigonat

CONSORZIO DI BONIFICA BASSA FRIULANA
UDINE

7

VERBALE DI DELIBERAZIONE DEL CONSIGLIO DEI DELEGATI
dd. 28.6.2013

L'anno 2013 (*duemilatredici*), il giorno di Venerdì 28 (ventotto), del mese di Giugno alle ore 6.30 in prima convocazione ed alle ore 10.00 in seconda convocazione - presso la Sede consorziale in Udine - Via Cussignacco, n. 5 - nella sala delle adunanze si è riunito il Consiglio dei Delegati in seguito ad avviso protocollo n. 2949 spedito con lettera raccomandata ai Signori Consiglieri sotto elencati il giorno 17.6.2013:

		PRESENTE	ASSENTE
1) Rigonat Roberto	Presidente	SI	
2) Clementin Franco	Vice Presidente	SI	
3) Pasti Giorgio	"	SI	
4) Benvegnù Albino	Consigliere		SI
5) Betto Marco	"		AG
6) Bianchin Stefano	"		SI
7) Bianco Gerardo	"		SI
8) Biasutti Vanni	"		SI
9) Brugnera Eugenio	"	SI	
10) Della Mora Danilo	"		SI
11) Dri Flaviano	"		SI
12) Feresin Carlo	"		AG
13) Festa Roberto	"	SI	
14) Flaborea Gino	"	SI	
15) Gentili Giovanna	"	SI	
16) Geremia Davide	"	SI	
17) Gigante Sirio	"		AG
18) Giudici Nicola	"	SI	
19) Marcolin Claudio	"		AG
20) Munaretto Manlio	"		AG
21) Muraro Adriano	"		AG
22) Odorico Ivano	"	SI	
23) Panigutti Remo	"	SI	
24) Parducci Susanna	"	SI	
25) Pasti Michele	"		AG
26) Pevere Luigi	"		AG
27) Pizzin Claudio	"	SI	
28) Rigonat Giorgio	"	SI	
29) Sbrugnera Maurizio	"	SI	

		PRESENTE	ASSENTE
30) Scaini Franco	Consigliere	SI	
31) Siciliotto Bruno	"		SI
32) Someda De Marco Carlo	"	SI	
33) Stel Flavio	"		AG
34) Stocco Giuliano	"	SI	
35) Teghil Stefano	"	SI	
36) Tomasin Fulvio	"	SI	
37) Toniatti Giacometti Emanuela	"	SI	
38) Toniatti Giacometti Roberto	"		SI
39) Toso Pierfrancesco	"	SI	
40) Tuppin Massimo	"	SI	
41) Turato Francesco	"	SI	
42) Turco Marco	"		SI
43) Turco Stefano	"		AG
44) Vello Sergio	"		AG
45) Vicenzino Gino	"		AG
46) Zaglia Giorgio	"		AG
47) Zaina Andrea	"		AG
48) Zanone Pierfranco	"	SI	
COLLEGIO REVISORI DEI CONTI			
1) Laudicina Francesca	Presidente	SI	
2) Comuzzo Marcello	Membro	SI	
3) Del Piero Nicoletta	"	SI	

SEGRETARIO : ing. Luca Gargioli
 ASSISTE : -


Constatata la presenza del numero legale, il Presidente dichiara aperta la seduta e passa a trattare l'ordine del giorno:

OGGETTO N° 7 : Eventuali e varie: a) - Regolamento di polizia idraulica.

CERTIFICATO DI PUBBLICAZIONE

Il presente verbale è stato pubblicato all'Albo consorziale per sette giorni consecutivi dal 2.7.2013 senza dar luogo a reclami o denunce.

UDINE, 9.7.2013

L'Impiegato responsabile
 Emanuela Peressutti


IL CONSIGLIO DEI DELEGATI

PREMESSO che alcune disposizioni di polizia idraulica per la conservazione delle opere di bonifica e loro pertinenze, come dettate dal R.D. 8.5.1904 n. 368 e successive modifiche, le quali attualmente assicurano, nell'ambito del comprensorio consorziale, l'applicazione delle leggi e dei regolamenti, necessitano di essere aggiornate ed uniformate al fine di consentire la valorizzazione dell'ambiente e del paesaggio e di tutelare i diritti tra pubblico e privato;

CONSIDERATO

CHE l'Utenza chiede, di sovente, indicazioni circa distanze di rispetto per realizzazione di scavi, piantumazioni, recinzioni, etc.

CHE i Comuni chiedono indicazioni circa distanze di rispetto dalle opere di bonifica per la realizzazione di opere fisse, piantumazioni, arature, colture, scavi, etc. al fine di inserire i relativi dati nei Regolamenti Comunali di Polizia Rurale o nei Regolamenti edilizi;

ESAMINATI gli elaborati grafici predisposti ed uditanne la relativa illustrazione;

ATTESO che compete al Consiglio dei Delegati, a termini della lett. f)/II comma dell'art.7 del vigente Statuto consorziale, deliberare sui Regolamenti;

RITENUTO di approvare n. 10 schemi grafici, allegato A) alla presente deliberazione, delle disposizioni di polizia idraulica da far osservare ai frontisti interessati alla realizzazione o alla miglioria di opere esistenti nell'ambito del comprensorio consorziale;

VISTI l'art.7/II comma, lett. f) e III comma;

A voti unanimi

DELIBERA

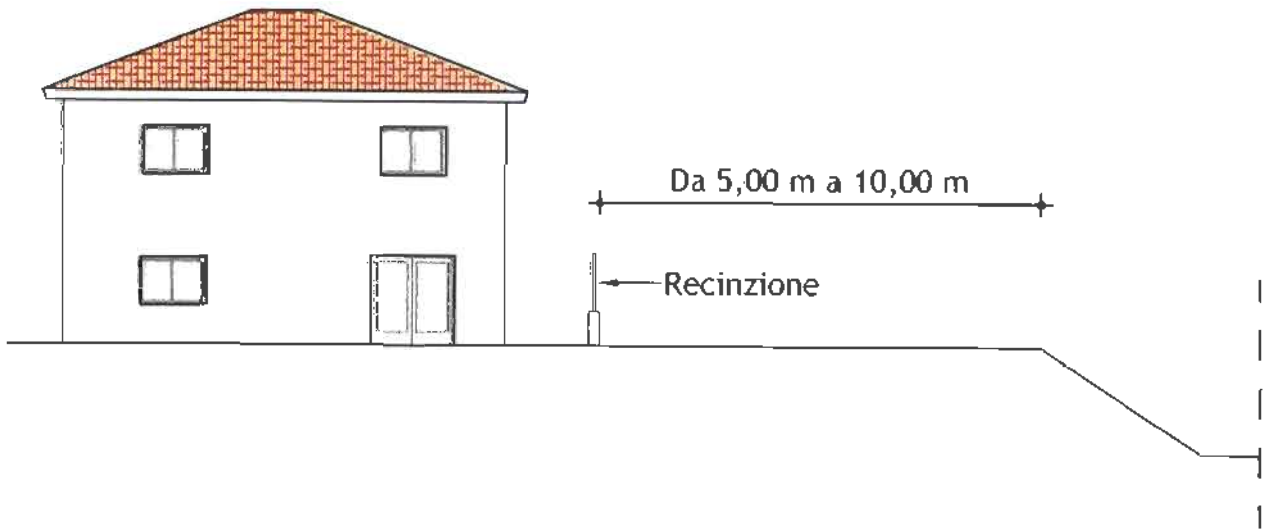
1. di considerare quanto in narrativa parte integrante della presente deliberazione;
2. di approvare n. 10 schemi grafici, i quali formano parte integrate della presente deliberazione quale allegato A), delle disposizioni di polizia idraulica da far osservare ai frontisti interessati alla realizzazione o alla miglioria di opere esistenti nell'ambito del comprensorio consorziale;
3. di pubblicare i suddetti schemi grafici sul sito internet del Consorzio, di inviarli a tutti i Comuni ricadenti nell'ambito del comprensorio consorziale e di fornirli a chi ne faccia esplicita richiesta.

Letto, approvato e sottoscritto.

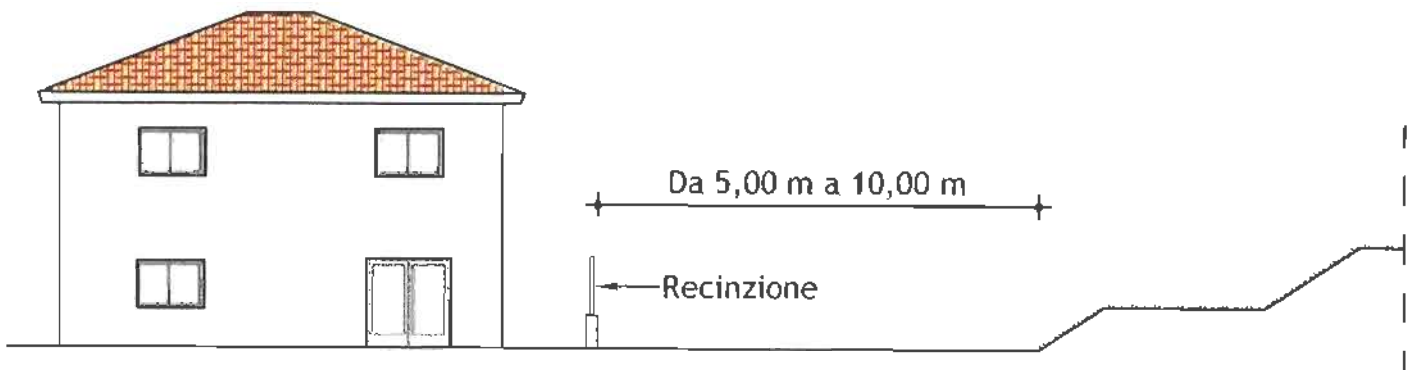
SECRETARIO
Luca Gargioli

IL PRESIDENTE
Roberto Rigonat

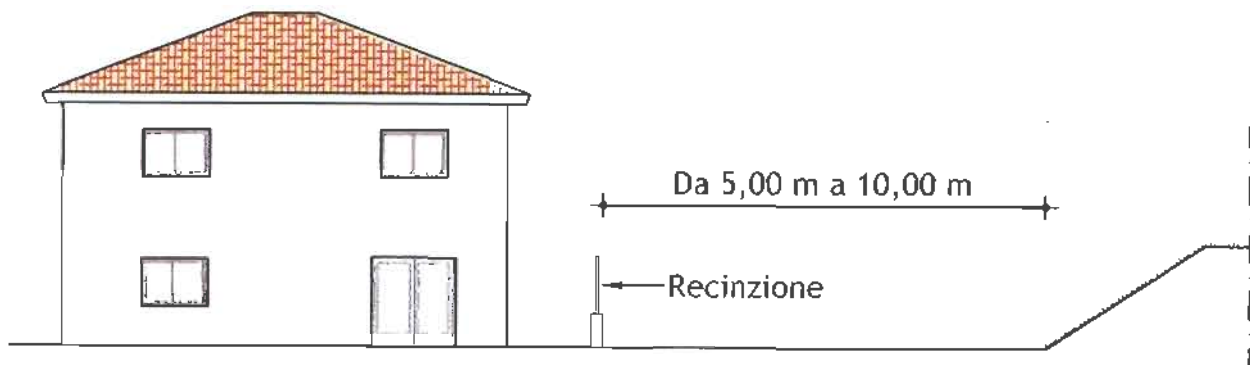
CASE E COSTRUZIONI DI QUALSIASI GENERE
lungo canali di scolo e di irrigazione



CASE E COSTRUZIONI DI QUALSIASI GENERE
lungo arginature con banchina lato campagna

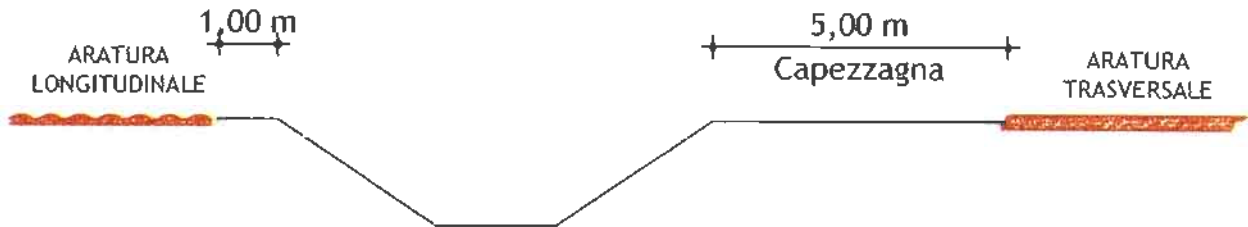


CASE E COSTRUZIONI DI QUALSIASI GENERE
lungo arginature senza banchina



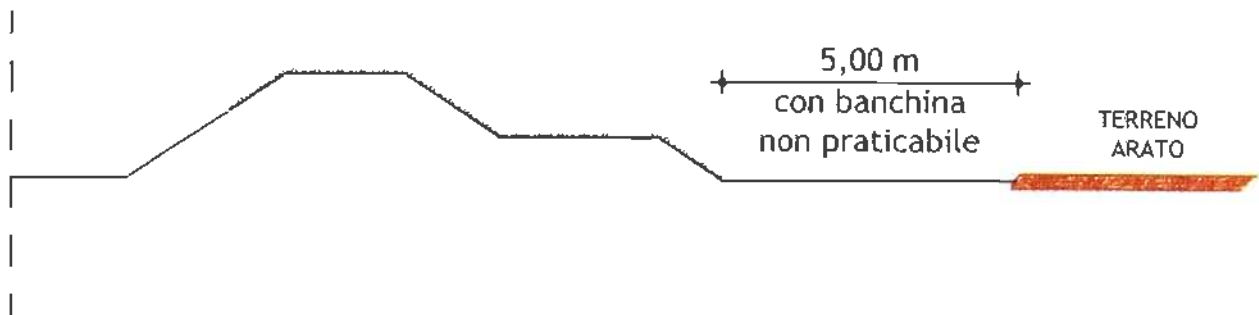
ARATURE TERRENI

lungo canali di scolo ed irrigazione e corsi d'acqua pubblici e privati



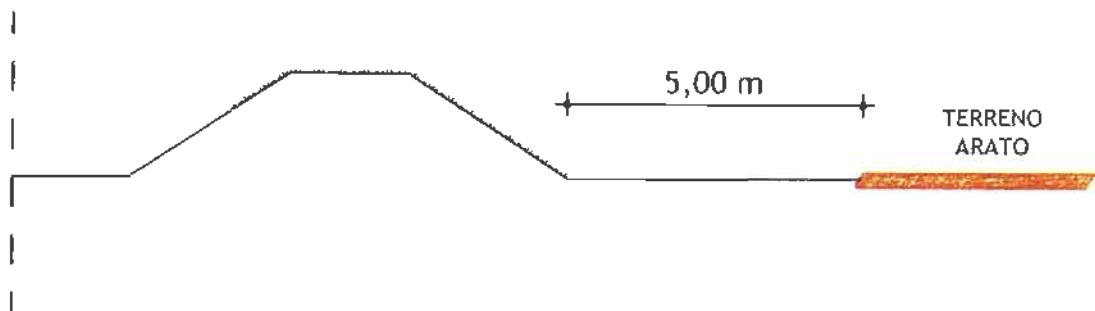
ARATURE TERRENI

a ridosso di arginature con banchina lato campagna

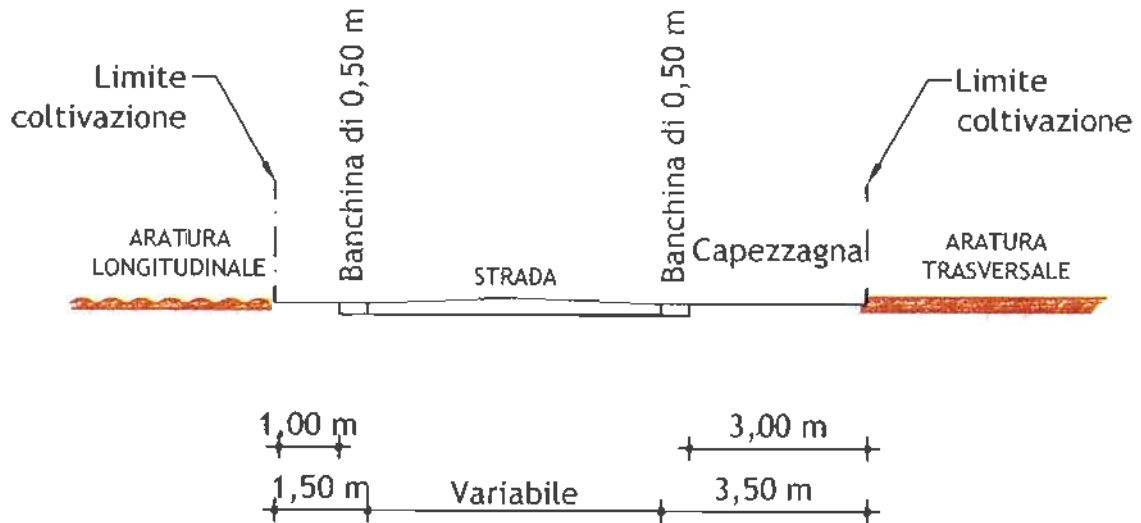


ARATURE TERRENI

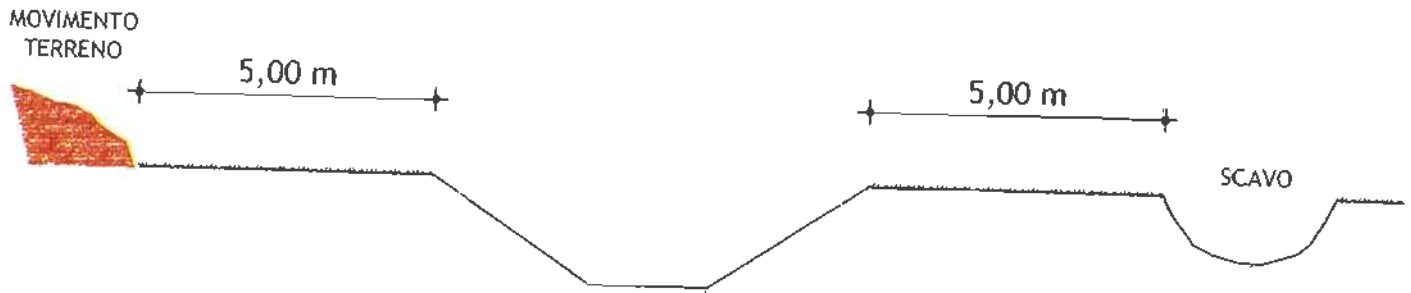
a ridosso di arginature senza banchina



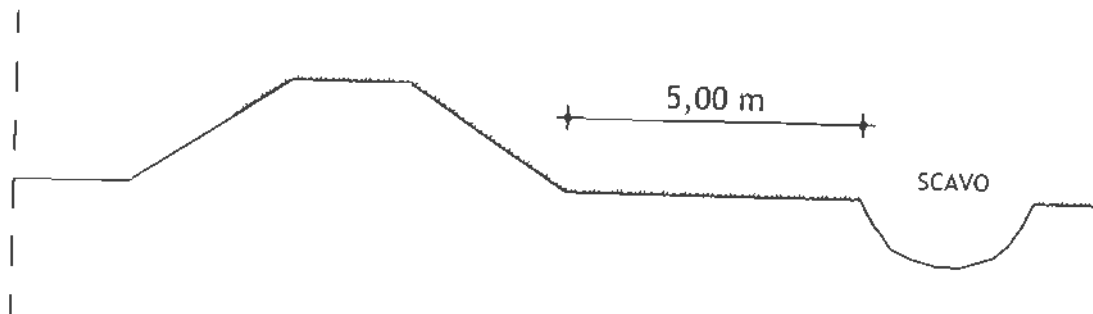
ARATURE TERRENI
lungo le strade senza canali laterali



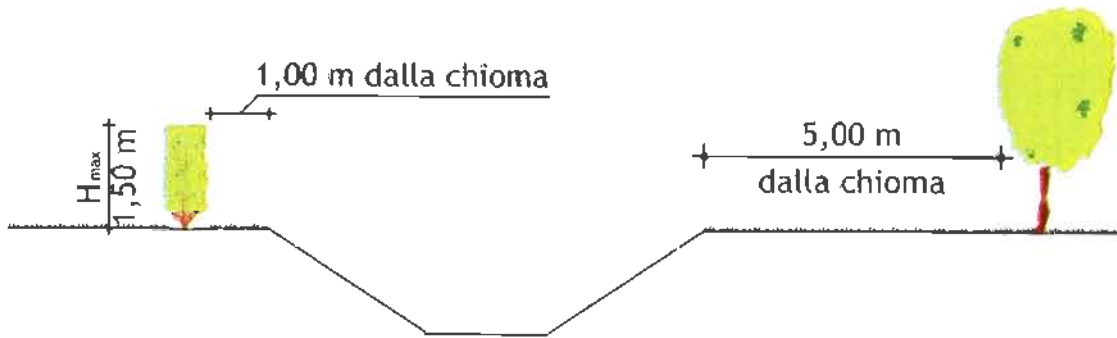
SCAVI E MOVIMENTO TERRENO
lungo canali di scolo e di irrigazione e corsi d'acqua pubblici e privati



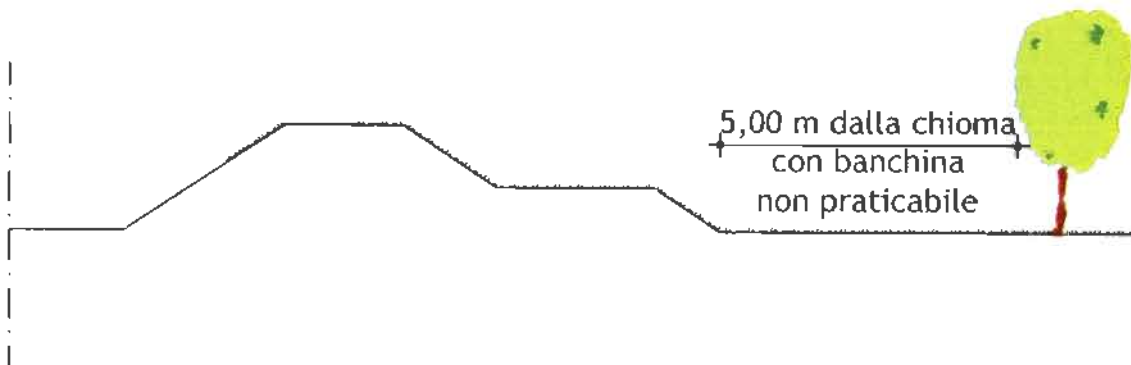
SCAVI E MOVIMENTO TERRENO
lungo argini



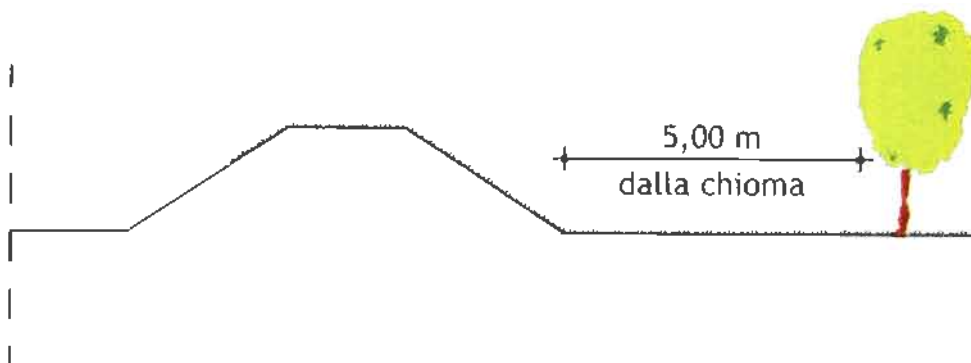
PIANTAGIONE DI ALBERI E SIEPI
lungo canali di scolo e di irrigazione



PIANTAGIONE DI ALBERI E SIEPI
lungo argini con banchina lato campagna

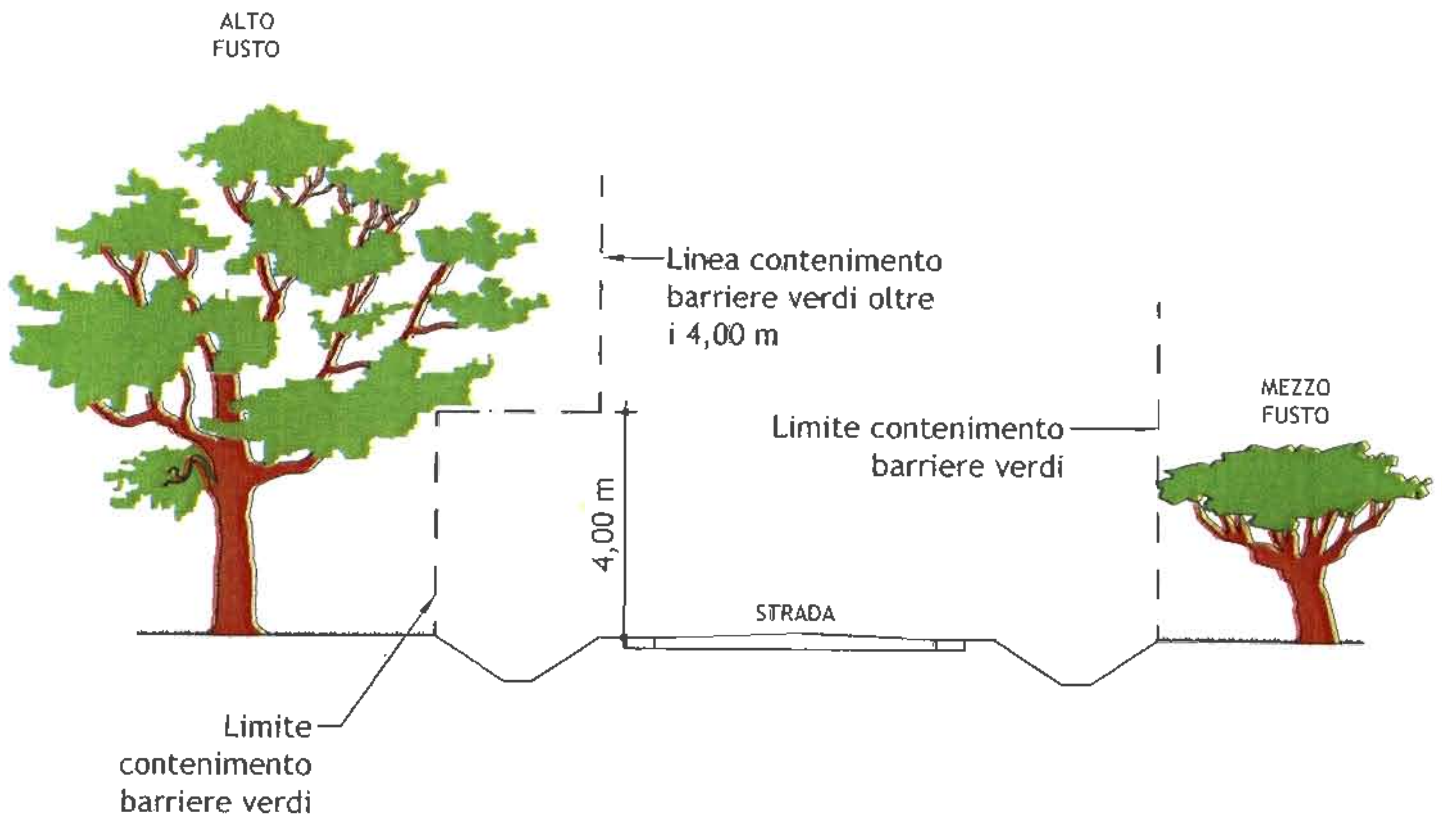


PIANTAGIONE DI ALBERI E SIEPI
lungo argini senza banchina

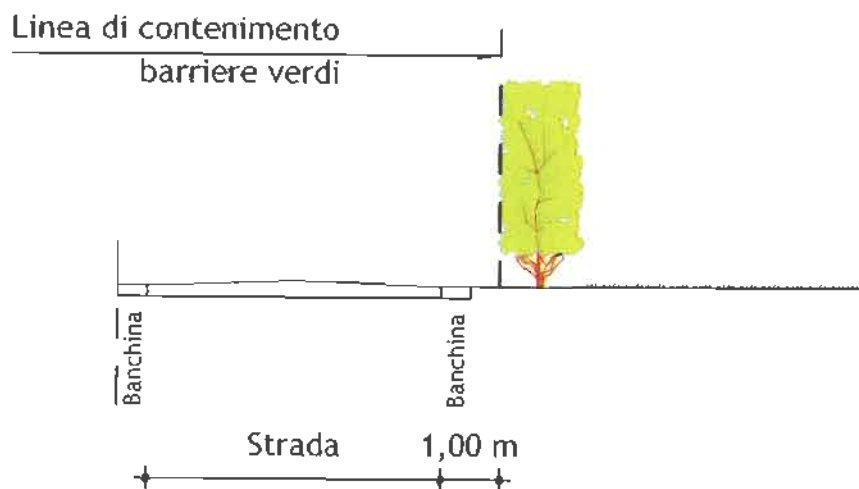


ALBERATURE

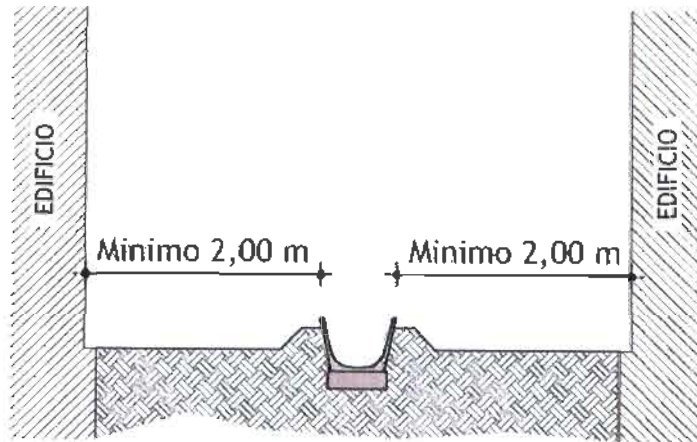
lungo srade provinciali, comunali, vicinali, interpoderali



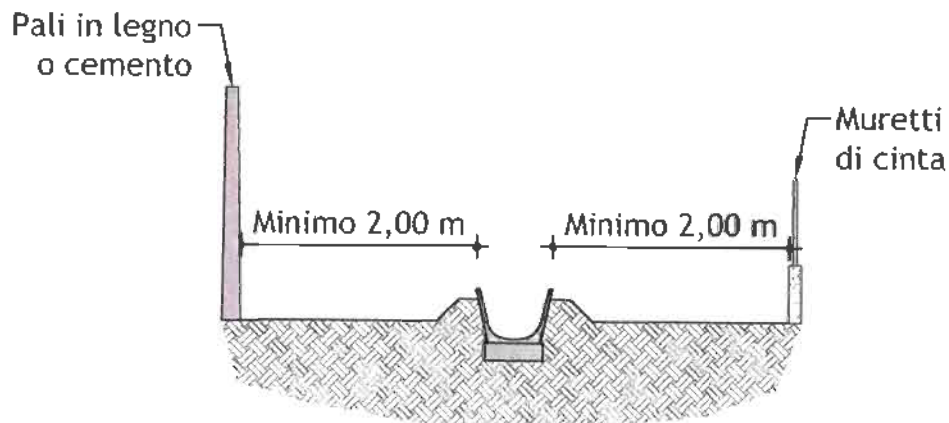
SIEPI



DISTANZE CANALETTE IRRIGUE
da costruzioni ed opere fisse



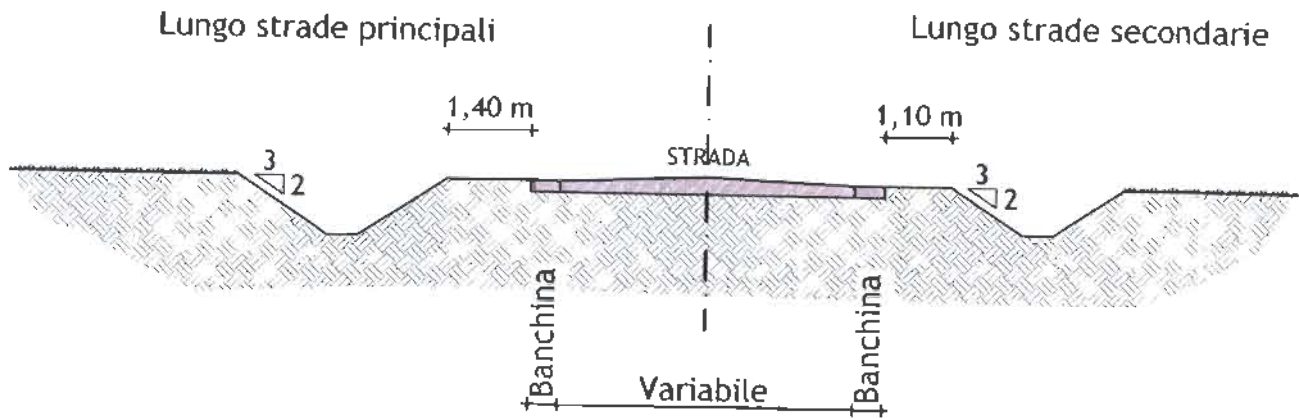
DISTANZE CANALETTE IRRIGUE
da recinzioni e muretti



TUBAZIONI INTERRATE

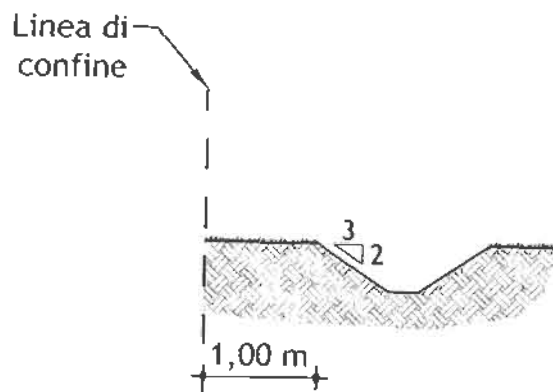


SCAVO FOSSI E CANALI

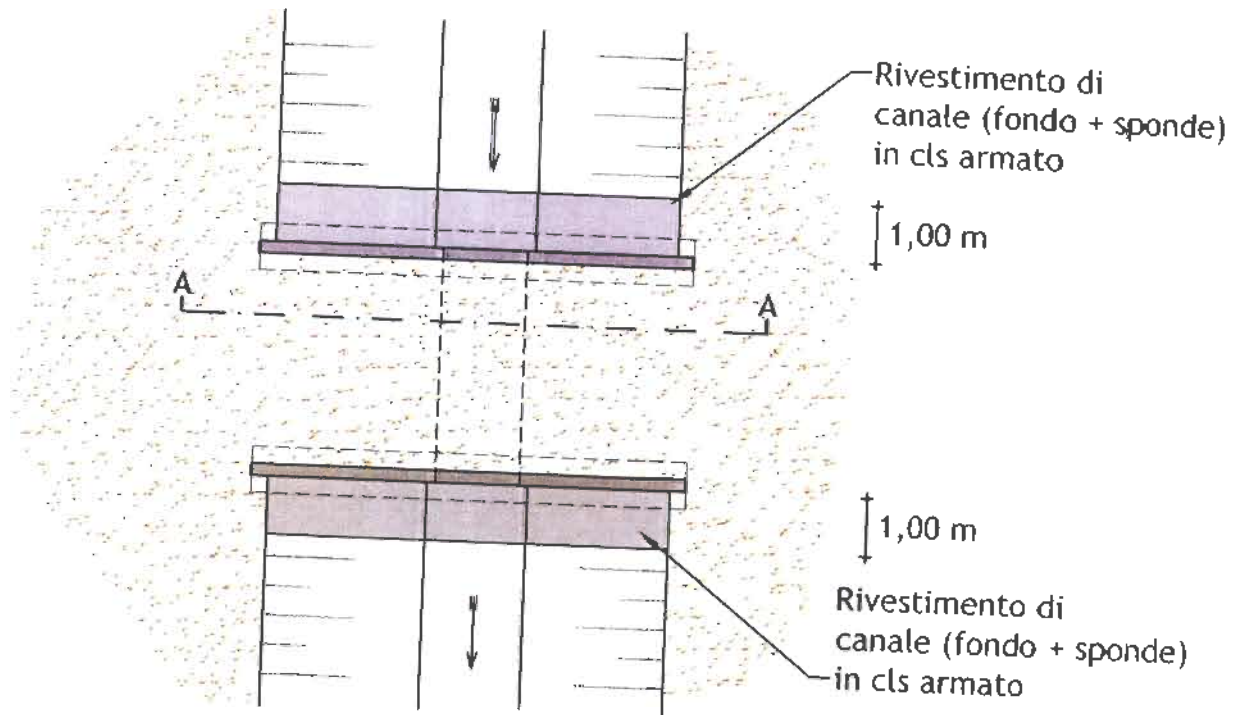


SCAVO FOSSI E CANALI

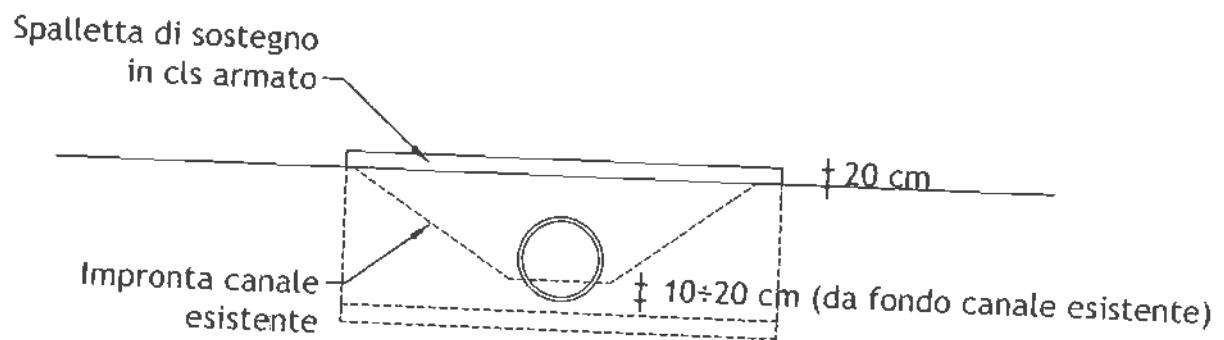
lungo strade e confini di proprietà



TOMBINAMENTO TIPO DI CANALI E FOSSI Pianta



TOMBINAMENTO TIPO DI CANALI E FOSSI Sezione A-A



MIGLIORAMENTI FONDIARI
drenaggi o impianti simili



I drenaggi tubolari dell'impianto devono confluire in un capofosso
(esistente o da crearsi nuovo) di esclusva proprietà privata